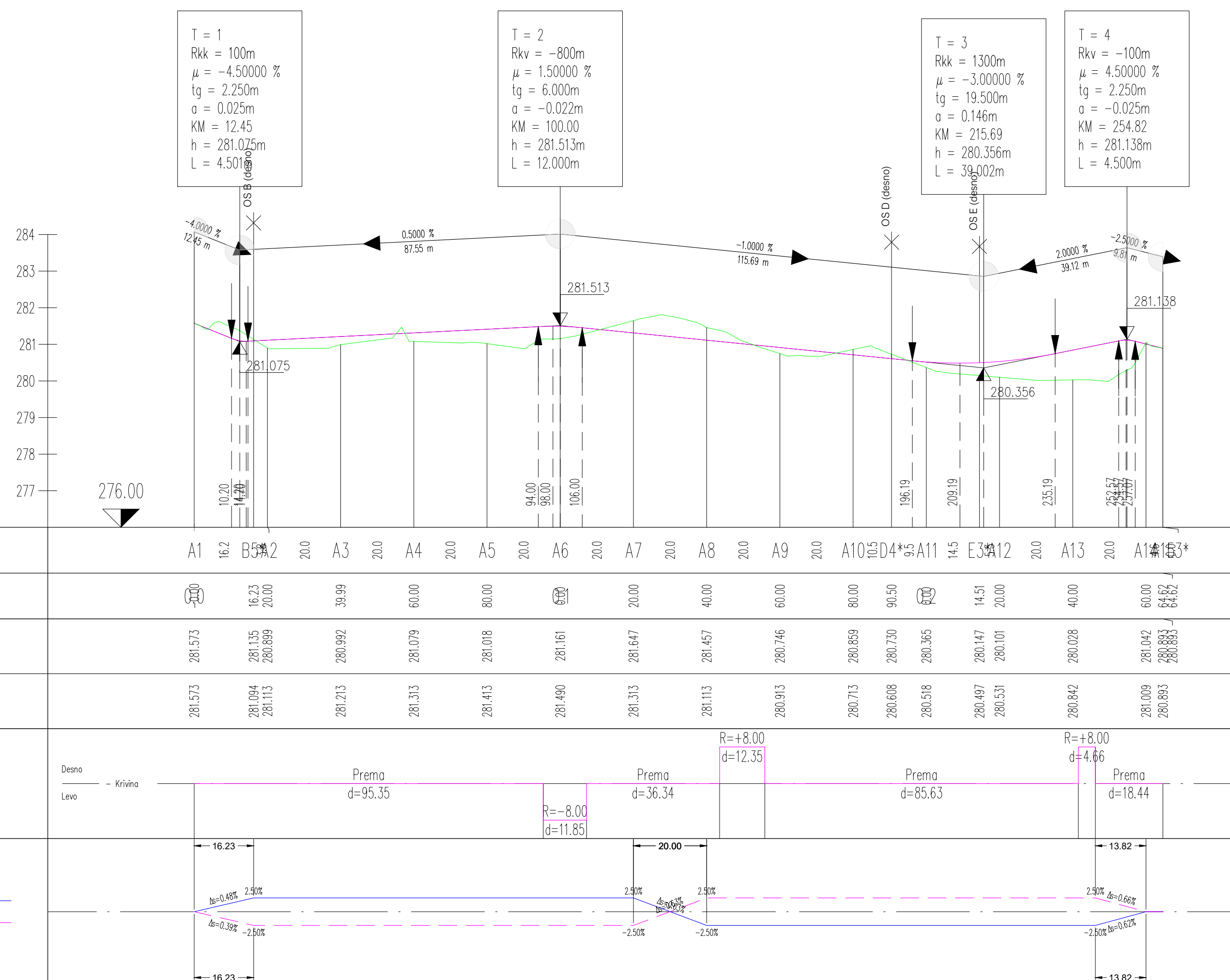
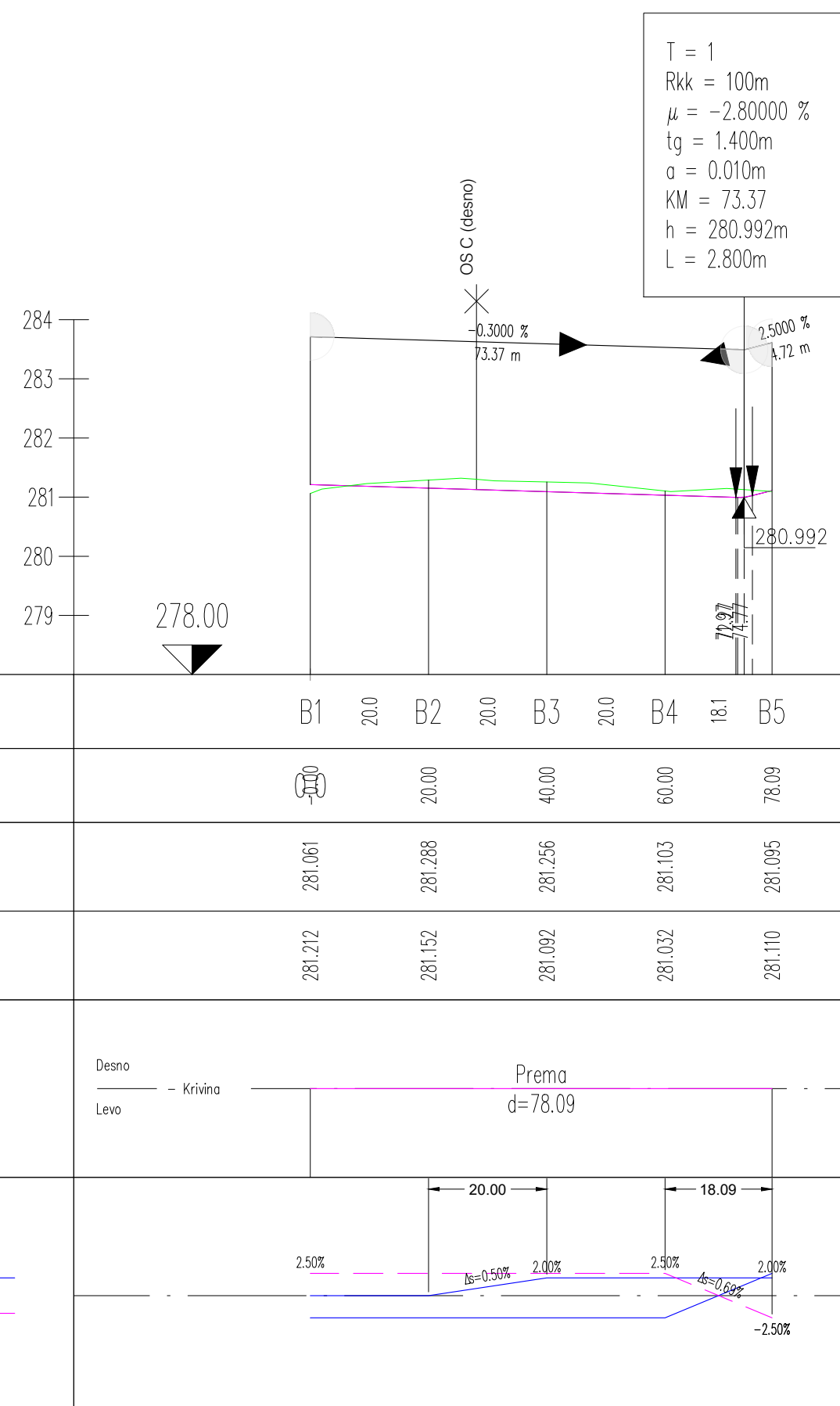


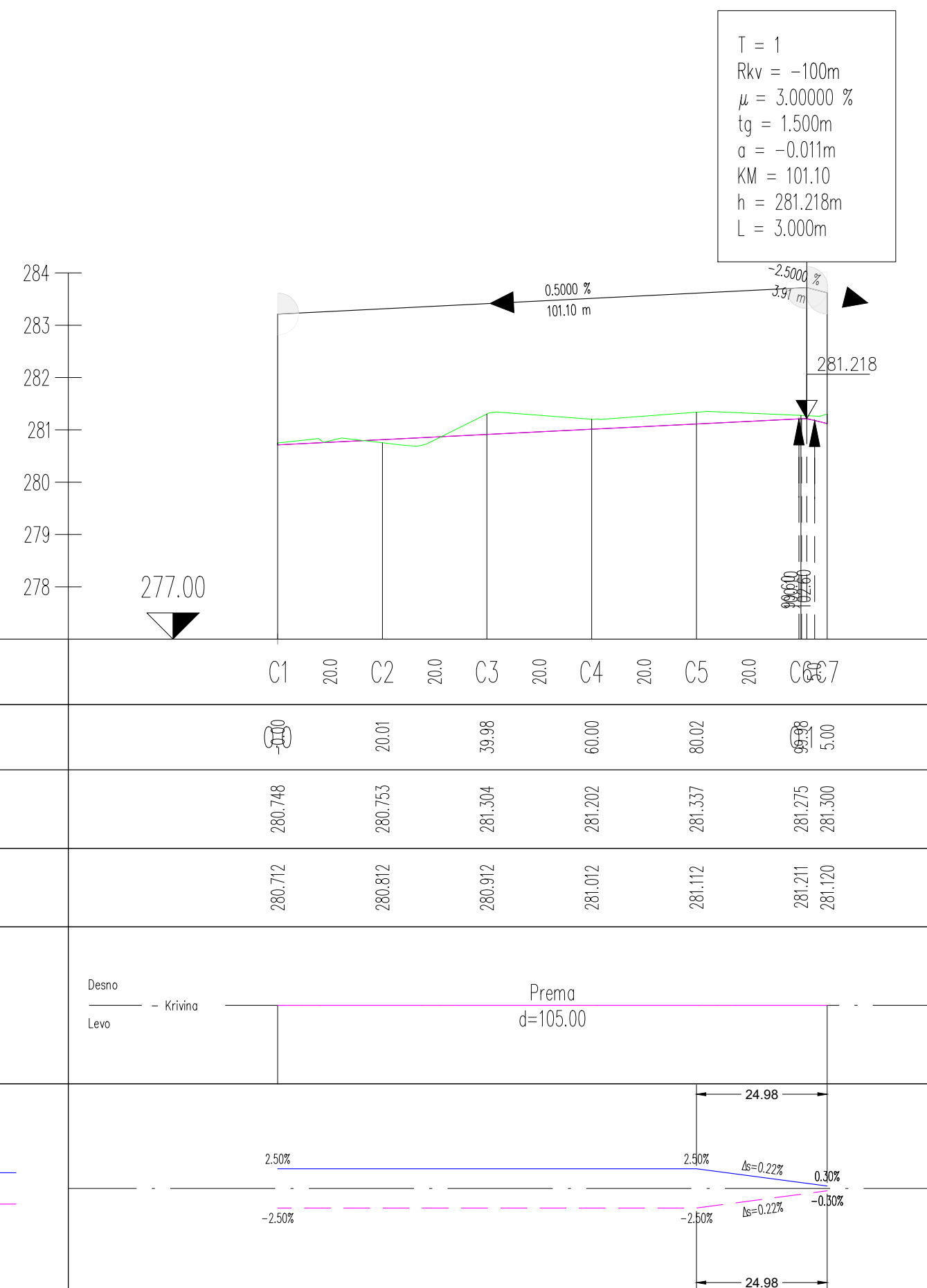
VZDOLŽNI PROFIL - OS A



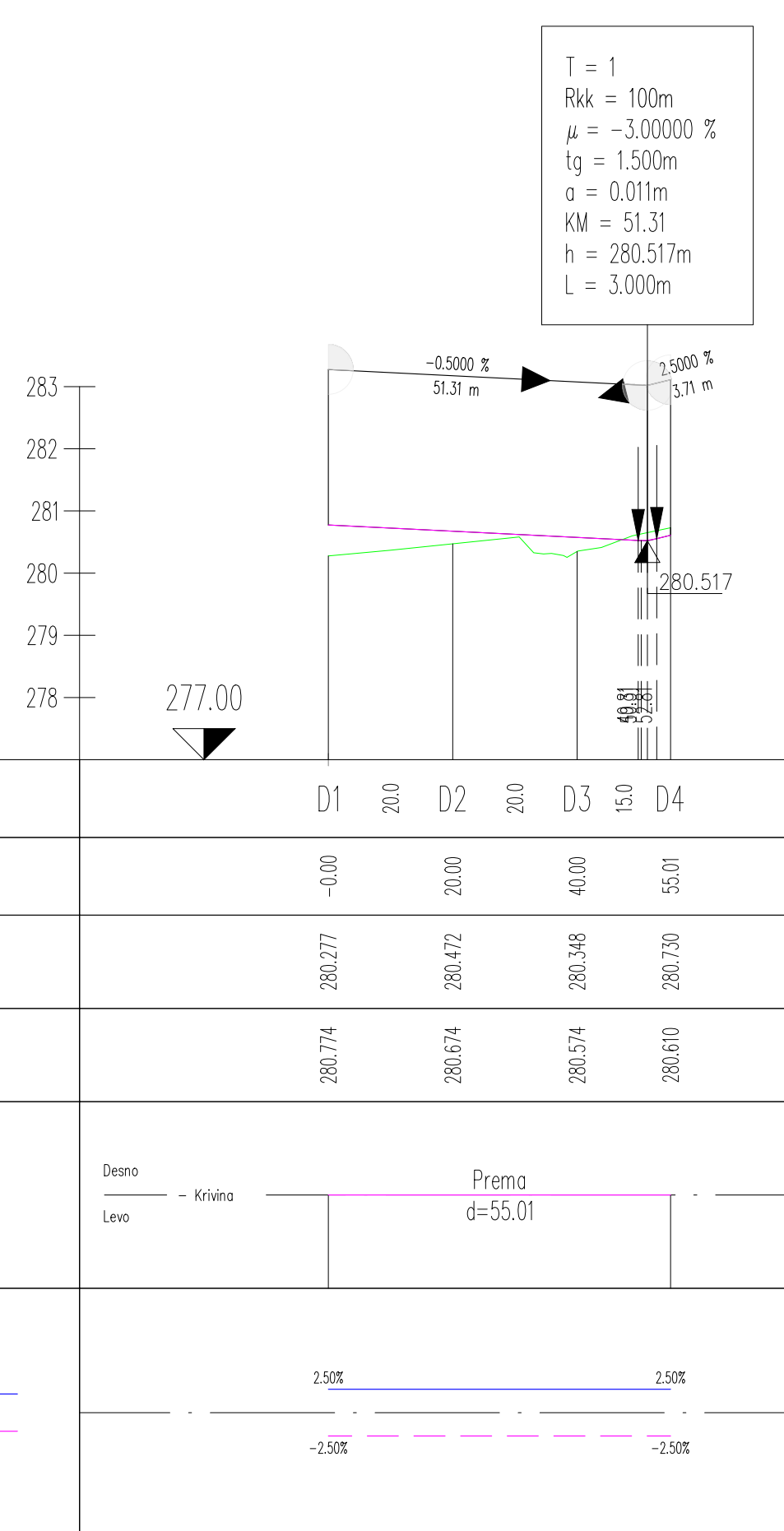
VZDOLŽNI PROFIL - OS B



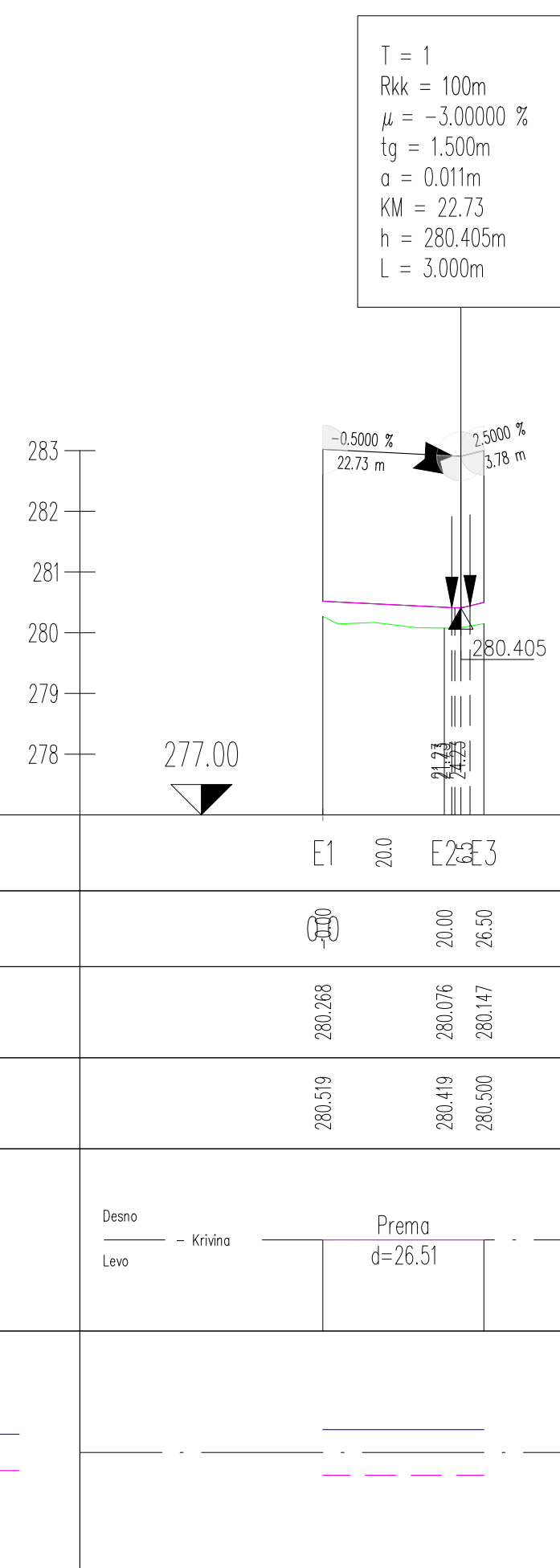
VZDOLŽNI PROFIL - OS C




VZDOLŽNI PROFIL - OS D



VZDOLŽNI PROFIL - OS E



VZDOLŽNI PROFILI CEST
OSI (A, B, C, D, E) M1:1000/100

investitor: AETU d.o.o. Kavčičeva 66 1000 Ljubljana		objekt: Občinski podrobni prostorski načrt 141 OB CESTI - DEL - Strokovne podlage	
izdavitelj:  IB-KOM Inženirski biro Kobre Makar d.o.o. Dolenjskega 16, 3220 Šentjur, PE Ceste Dolenjskega odnosa 124, Ljubljana, ES 3002		vsebina načrta: 2/1 NAČRT CEST	
opis nabe: VZDOLŽNI PROFILI CEST		št. nabe: OSI (A, B, C, D, E)	
naziv: ime in priimek	št. listavila: G25/24PS	fazo: DPP	merilo: 1:1000/100
vodja projekta PA Mojca Kalan Šabec, u.d.i.a.	0275	št. projekta: UP 18-013	datum: Marec 2025
vodja načrta PI Jernej Kobe, u.d.i.g.	G-3380	št. načrta: 232/24-C	št. priloge: 07
izdelal PI Jernej Kobe, u.d.i.g.	G-3380	štira CC: 2112	št. št. nabe: 232/24-C-07
št. odseka	arh. št.:	faza: G25/24PS	št. nabe:
000.2101		G.142	
Vse pravice pridržane. Projektna dokumentacija je lasti podjetja IB-KOM d.o.o., ki je tudi nosilec avtorskih pravic. Brez pisan odobrenja podjetja IB-KOM d.o.o. ni dovoljena uporaba ali razmnoževanje dokumentacije niti v delni niti v kakršni koli drugi obliki.		projektor za črtno kodo:	